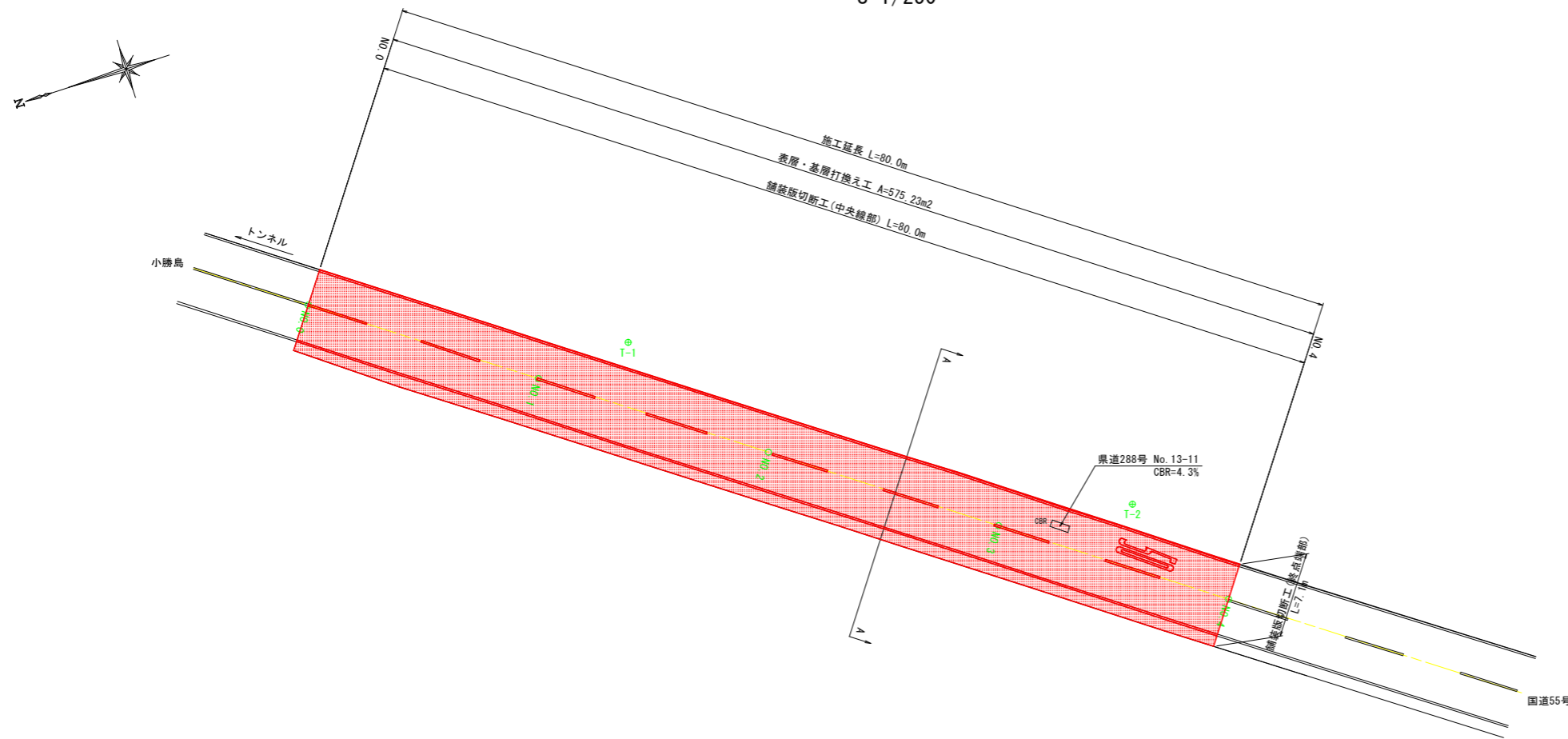


平面図

S=1/250



基準点座標一覧 <任意座標系>

点名称	X	Y	Z	備考
T-1	500.000	500.000	---	
T-2	458.247	486.609	---	

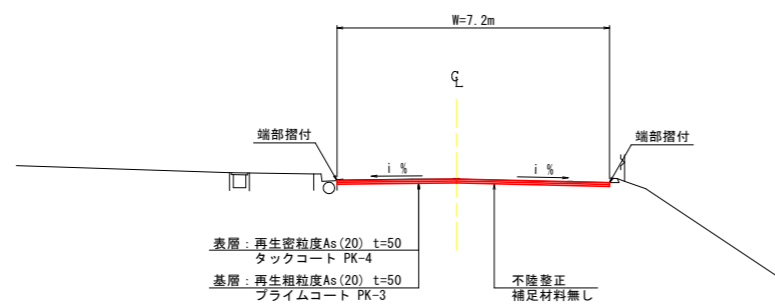
測点座標一覧 <任意座標系>

点名称	X	Y	Z	備考
NO.0	526.490	503.086	---	
NO.1	507.439	497.000	---	
NO.2	488.387	490.913	---	
NO.3	469.336	484.826	---	
NO.4	450.285	478.740	---	

標準横断面

S=1/100

A-A断面



舗装構成図

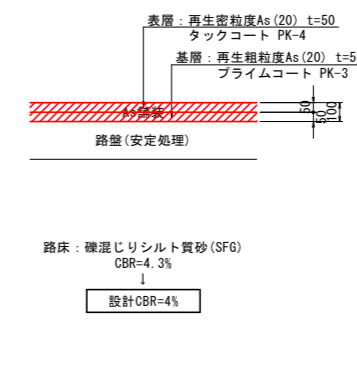
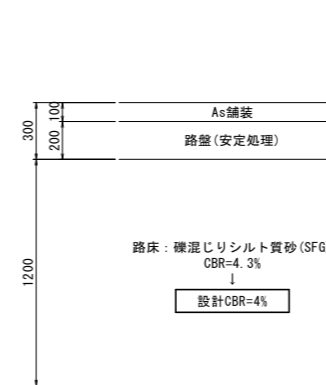
S=1/20

県道288号 No. 13-11 (540m付近)

県道288号 No. 13-11 (540m付近)

現況舗装構成
T₀=15.6

計画舗装構成
交通量区分:N4, 必要T₀=18
表層・基層打換え工

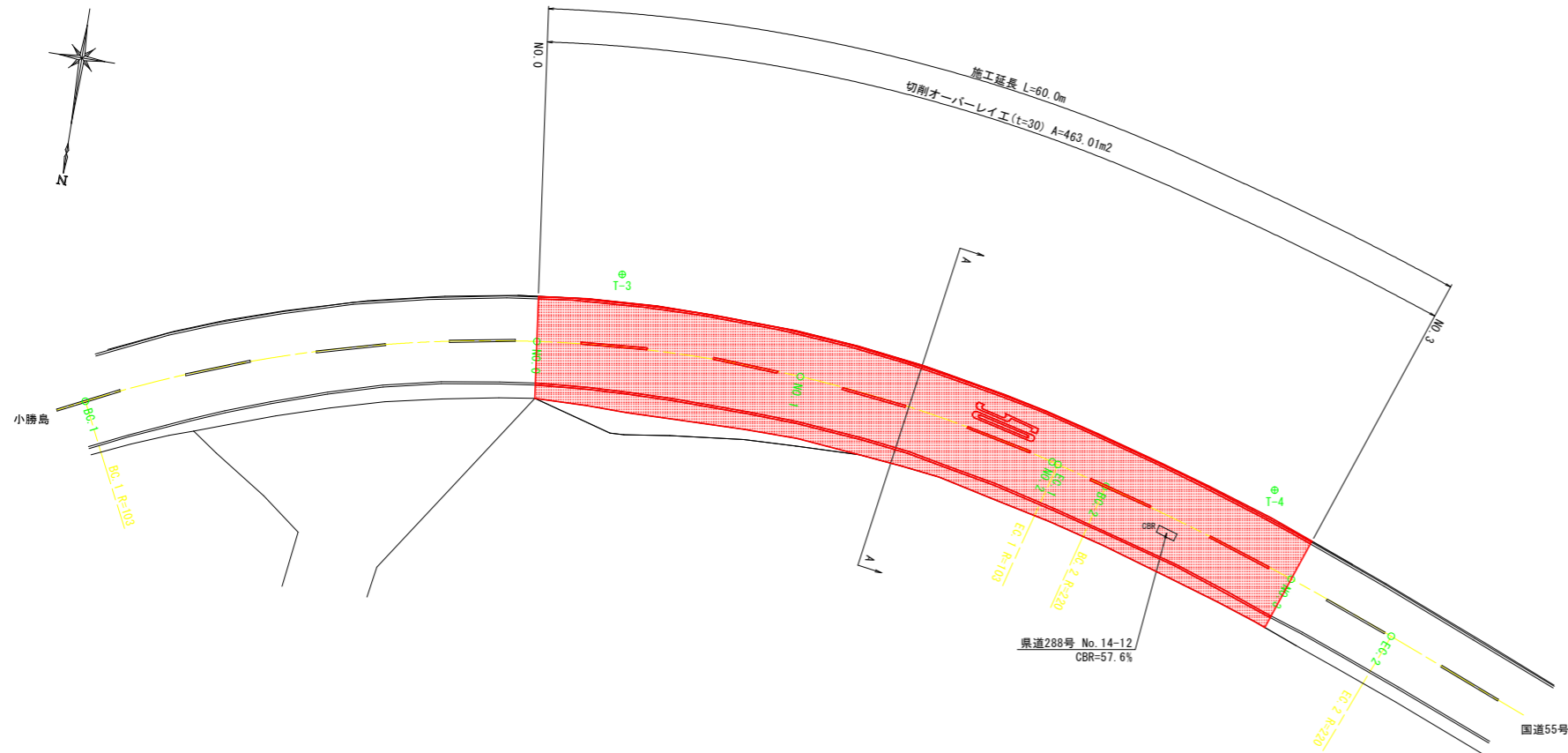


実施設計図面 (1工区)

工事名	R6阿土 小勝島公園線 阿南・横地 舗装修繕工事 (担い手確保型)		
路線名等	小勝島公園線		
工事箇所	阿南市横町待傍他		
図面名	平面図、標準断面図、舗装構成図		
縮尺	図示	図面番号	1/2
会社名			
事業者名	徳島県南部総合県民局県土整備部<阿南>		

平面図

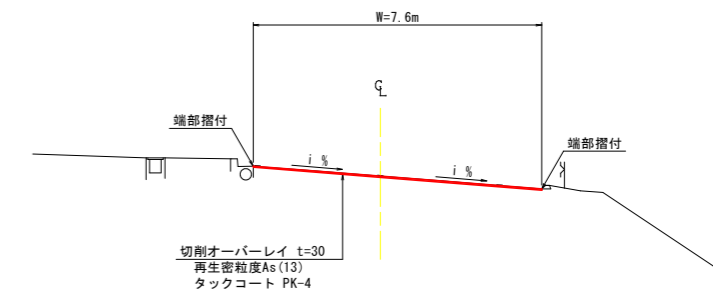
S=1/250



標準横断面

S=1/100

A-A断面



舗装構成図

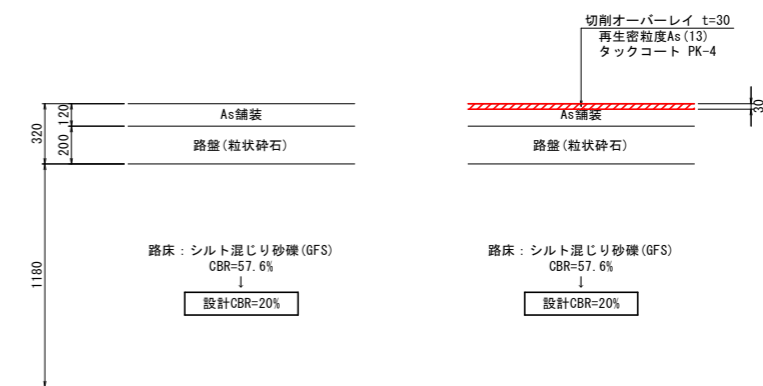
S=1/20

県道288号 No. 14-12 (1,710m付近)

県道288号 No. 14-12 (1,710m付近)

現況舗装構成
T_w=10.0

計画舗装構成
交通量区分:N4, 必要T_w=11
切削オーバーレイ工 (t=30)



基準点座標一覧 <任意座標系>

点名称	X	Y	Z	備考
T-3	500.202	502.475	---	
T-4	516.398	453.469	---	

測点座標一覧 <任意座標系>

点名称	X	Y	Z	備考
BC.1	509.726	542.804	---	
NO.0	505.240	508.887	---	
NO.1	507.876	489.093	---	
NO.2	514.282	470.180	---	
EC.1	514.475	469.756	---	
BC.2	516.118	466.156	---	
NO.3	523.082	452.226	---	
EC.2	527.368	444.718	---	

実施設計図面 (2工区)

工事名	R6阿土 小勝島公園線 阿南・橋本 舗装修繕工事 (担い手確保型)		
路線名等	小勝島公園線		
工事箇所	阿南市橋町待傍他		
図面名	平面図、標準断面図、舗装構成図		
縮尺	図示	図面番号	2/2
会社名			
事業者名	徳島県南部総合県民局県土整備部<阿南>		